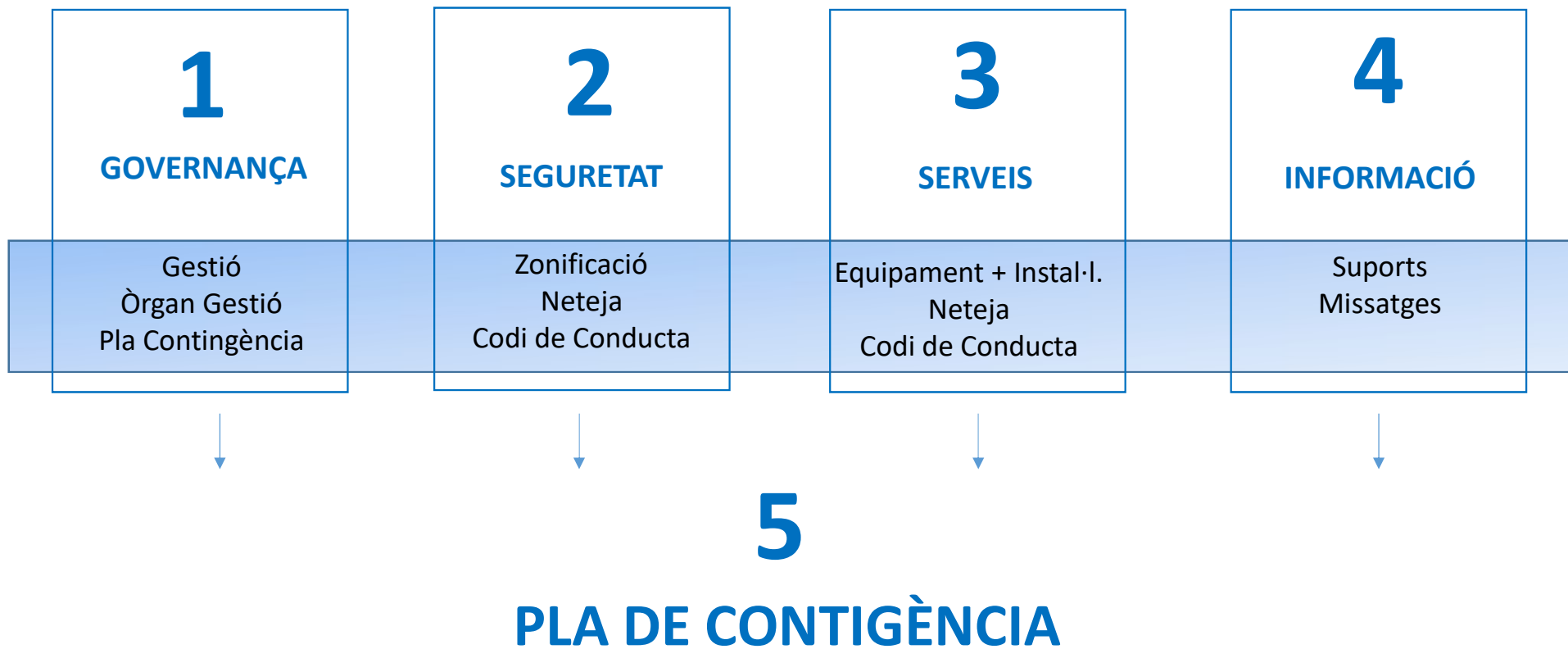


PLATGES SEGURES

Recomanacions davant
coronavirus (SARS-CoV2)
per gaudir d'unes platges segures
a la **Comunitat Valenciana**.

MAIG 2020

PLATGES MARÍTIMES DE LA COMUNITAT VALENCIANA





GOVERNANÇA DE LA PLATJA SEGURA

1.1 GOVERNANÇA I GESTIÓ

1.2 ÒRGAN GESTOR

1.3 UN PLA PER A CADA PLATJA

1.4 SOLUCIONS ALS RISCOS

GOVERNANÇA DE LA PLATJA SEGURA

1.1 GOVERNANÇA I GESTIÓ

La Llei 22/1988, de Costes, Reglament General de Costes

Platges: zones de depòsit de materials solts, com ara arenes, grava i cudols, incloent-hi escarpes, bermes i dunes.

UNE-ISO 13009:2016
Terminologia

Platja: Una platja és una zona natural o artificial formada per arena, grava, cudols, roques o un altre material que facilite l'accés a l'aigua i la zona de bany on es realitzen activitats d'oci i on l'ens gestor de la platja presta serveis.

Ens gestor: Organització amb potestat per a la gestió i per a la inspecció d'aspectes relacionats amb una platja incloent la seua gestió pública, així com el seu àmbit d'influència. L'ens gestor d'una platja poden ser les autoritats locals o qualsevol organització a la qual se li haja concedit legalment la platja.

PLATJA

DESTINACIÓ

**COMUNITAT
VALENCIANA**

Cogovernança

Coparticipació

normativa i instruments

1.2 ÒRGAN GESTOR

CONSENS

Per a la presa de decisions en matèria de seguretat a la platja, de manera que les mesures preses anaren des del consens i en línia amb les decisions adoptades en la destinació turística en la seua globalitat.

Integrat per:

- Representants dels departaments estratègics
- Important per a Municipis confrontants

Funcions:

1. Recopilació informació
2. Coordinació
3. Avaluació de riscos
4. Elaboració del Pla de Contingència
5. Informació/formació
6. Instar i vetlar pel compliment PC

1.3 UN PLA PER A CADA PLATJA

N O R M A T I V A

SOSTENIBILITAT

Econòmica

Social

Ambiental

PERFILS

Treballadors

Subcontractes

Usuaris

Residents

Visitants

Turistes

EIXOS

Seguretat

Serveis

Informació

1.4 SOLUCIONS ALS RISCOS

Ara més que mai és moment d'unir esforços

L'ajuntament podrà establir altres mesures per al tancament de la platja a tota mena d'activitat o, si és procedent, l'evacuació de tota o una part.

D'aquesta forma, podrà atendre peticions que es pogueren realitzar des de l'autoritat competent en matèria de sanitat o emergències, o per decisió pròpia.



SEGURETAT PER A MANTENIR LES NORMES DE DISTANCIAMENT SOCIAL

2.1 AFORAMENTS

2.2 ACCESSOS

2.3 ZONA SECA

2.4 ZONA HUMIDA I LÀMINA D'AIGUA

2.5 PUNTS ACCESSIBLES

SEGURETAT PER A MANTENIR LES NORMES DE DISTANCIAMENT SOCIAL

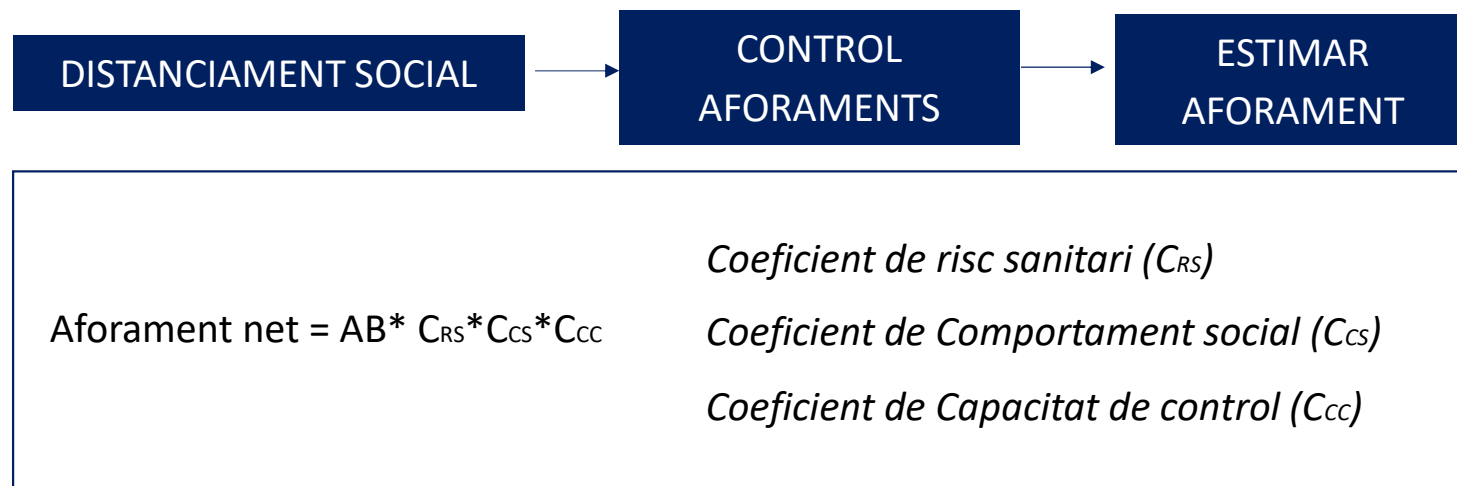
2.1 AFORAMENTS

Ordre SND/440/2020. Art. 5é.4

5.A l'efecte de calcular l'aforament màxim permès per cada platja, es considerarà que la superfície de platja a ocupar per cada banyista serà d'aproximadament quatre metres quadrats. Per a aquest càlcul es descomptarà de la superfície útil de la platja, com a mínim, una franja de sis metres a comptar des de la riba en plenamar.

Ordre SND/440/2020. Art. 5é.5

Article 47 bis. Condicions per a la reobertura dels parcs naturals. Es podrà procedir a la reobertura dels parcs naturals sempre que no se supere el vint per cent del seu aforament màxim permès.



A les platges situades dins d'un parc natural l'aforament quedarà subjecte a la normativa que li aplique en cada fase i si escau, a l'establida en aquest sentit per a parcs naturals.

2.1 AFORAMENTS

MESURES DE ZONIFICACIÓ

ACCESSOS

Línies d'accés directe fins a 1a línia
Reducció d'accessos de vehicles
Doble carril de circulació per a vianants
Retranqueig de la primera línia

ZONA SECA

Fragmentació per sectors
Fragmentació per horaris

ZONA HUMIDA LÀMINA AIGUA

Retranqueig de la 1a línia

Mesures de reforç

MESURES EN NETEJA I CODI DE CONDUCTA

TECNOLOGIA

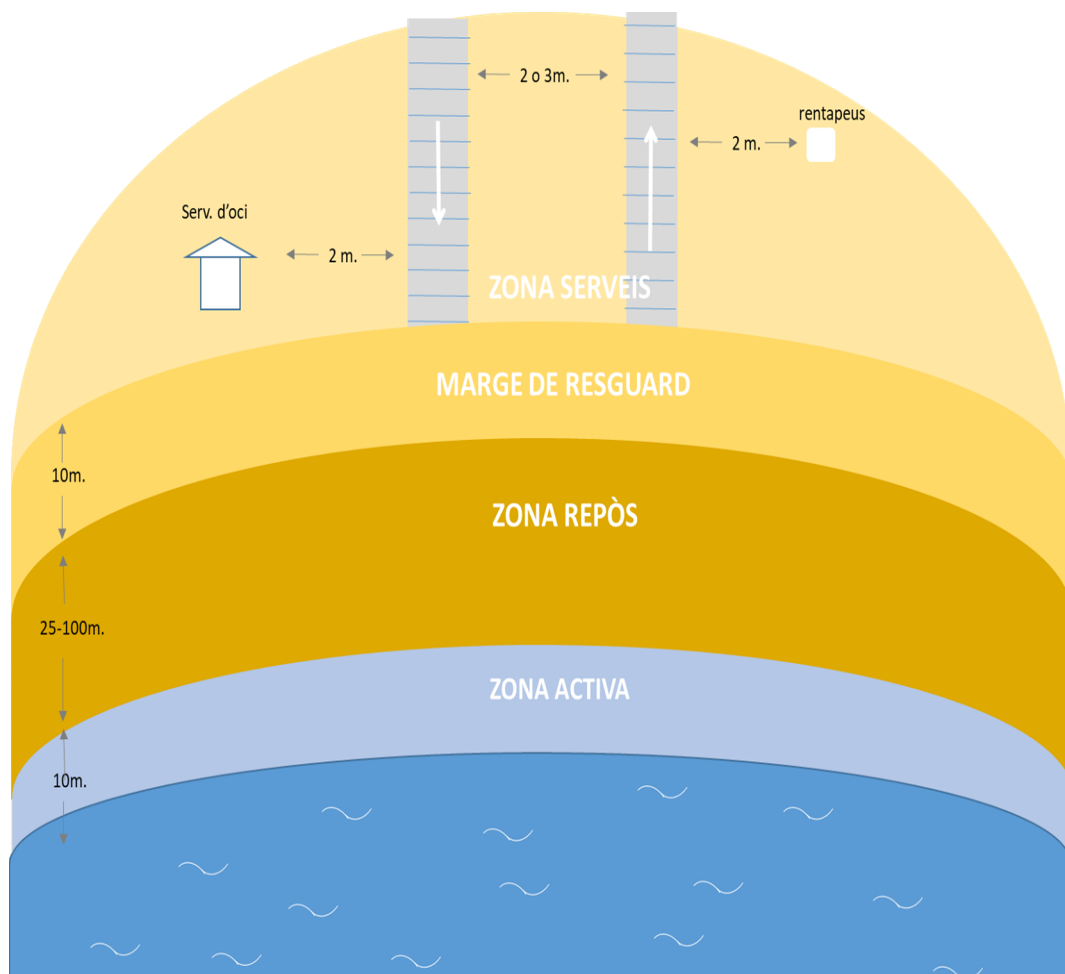
Analitzar el flux a temps real
Ús NNTT (Drons)
Pantalla d'informació 24h
Torns intel·ligents

Plataforma web accessible des de dispositius mòbils que proporciona informació actualitzada sobre l'estat de les platges de la CV i les seues característiques, així com informació turística complementària per a la presa d'usuari.

C. Innv., Univ. Cienc. y Sctat digital + C. Pol. Territorial, OOPP y Mob.
en col·laboració amb Turisme CV

SEGURETAT PER A MANTENIR LES NORMES DE DISTANCIAMENT SOCIAL

2.2 ACCESSOS



MESURES PRINCIPALS

- Línies d'accés directe fins a primera línia
- Reducció d'accessos de vehicles
- Doble carril de circulació per a vianants

Mesures de reforç:

- Senyalització: Numeració accessos
- Vigilància

MESURES DE NETEJA

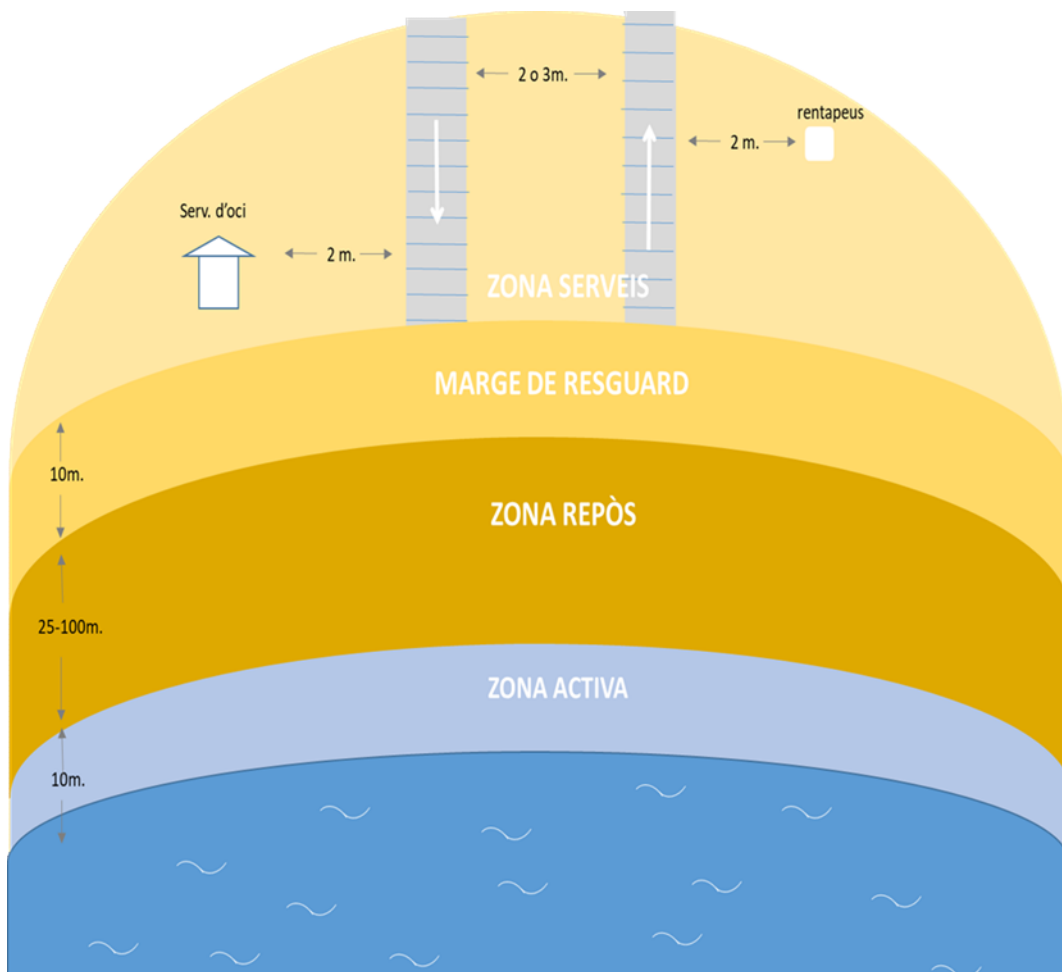
- Reforç superfícies màxim contacte
- No impacte sobre persones ni medi natural

MESURES EN EL CODI DE CONDUCTA

- Portar calçat
- Evitar emportar-se sediments

SEGURETAT PER A MANTENIR LES NORMES DE DISTANCIAMENT SOCIAL

2.3 ZONA SECA



MESURES PER A DELIMITAR ZONES

- Fragmentació de grans zones
- Fragmentació per sectors
- Fragmentació horària

Mesures de reforç:

- Senyalització: Numeració seccions
- Vigilància

MESURES DE NETEJA

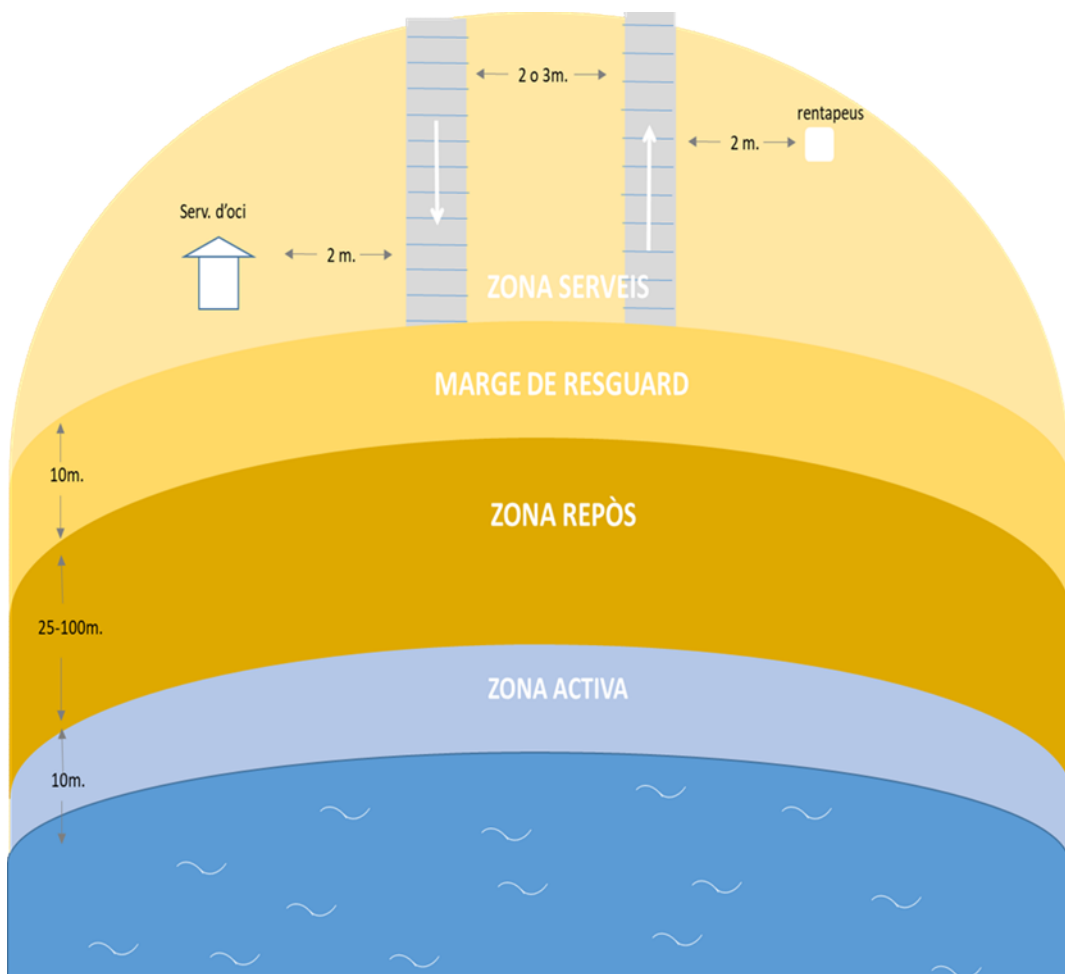
- Neteja diària i retirada dels residus orgànics
- Mantenir la freqüència de les analítiques
- Adaptar-se a la mena de superfície
- Garbellat i airejat (platges urbanes i semiurbanes)
- Maquinària lleugera o pesada adaptades a la granulometria
- Establir horari
- Supeditada a la protecció ambiental

MESURES EN EL CODI DE CONDUCTA

- Ús obligatori de calçat
- Prohibició jocs
- En cas que es permeti fumar, cendrers

SEGURETAT PER A MANTENIR LES NORMES DE DISTANCIAMENT SOCIAL

2.4 ZONA HUMIDA I LÀMINA D'AIGUA



MESURES PER A DELIMITAR ZONES

- Retranqueig de la primera línia
- Canals abalisats i instal·lacions flotants

QUALITAT EN LES AIGÜES

- Increment de freqüència d'analítiques d'aigua, especialment en llocs pròxims a emissors i estacions depuradores d'aigües residuals (EDARs).

MESURES EN EL CODI DE CONDUCTA

- Circulació de vianants per la dreta
- Prohibició de jocs

2.5 PUNTS ACCESSIBLES



BANY ASSISTIT

- Sistema amb cita prèvia
- Accés al punt accessible
- Neteja equipament

ZONA D'OMBRA

- Ús exclusiu
- Definició aforament

CODI CONDUCTA

- Definir condicions usuari

MESURES D'AUTOPROTECCIÓ

- EPIS
- Registre d'usuaris per a la traçabilitat de contagis

FORMACIÓ

- Formació bàsica específica



SERVEIS SANITARIS I HIGIÈNICS I D'OCI I ESPORT

3.1 GENERALITATS

3.2 SERVEIS SANITARIS

3.3 SERVEIS HIGIÈNICS

3.4 SERVEIS D'OCI I ESPORT

3.1 GENERALITATS

GARANTIR

- El distanciament social
- Accés prioritari Col·lect. Vulnerables
- Neteja i desinfecció

CONSIDERAR

- Normativa aplicada
- Mesures Secretaria Estat Turisme
- Recomanacions de la Generalitat
- Pla de Contingència

CONCESSIONÀRIES I CONTRACTES

- Protocol de seguretat
- Pla específic de neteja
- Alineat amb el Pla de Contingència

3.2 SERVEIS SANITARIS



Atendrà la normativa i directrius que li aplique especialment: Sanitat i Emergències.

Actualitzar el protocol amb mesures de prevenció de riscos.

FORMACIÓ

- Específica de prevenció de la COVID-19
- Mesures de seguretat de l'organització
- Pla de Contingència de l'ens gestor

MESURES DE NETEJA

- Espais tancats, obrir portes i finestres exteriors
- Neteja i desinfecció de l'equip de salvament i 1rs auxilis després de cada ús.

3.3 SERVEIS HIGIÈNICS



LAVABOS

MESURES EQUIPAMENT I INSTAL·LACIÓ

- Senyalitzar la distància de 2 m en el sòl
- No instal·lació de cabines sanitàries wc mòbil
- Connectats a la xarxa de sanejament
- Autoneteja després de cada ús
- Aixeteria d'accionament no manual (per pedal o sensors)
- Descàrrega d'aigua de wc per sensors
- Dispensador de gel hidroalcohòlic (a una altura 70- 120)
- Dispensador de sabó
- Paper d'assecament individual o assecador de mans per sensor
- Papereres amb tapa i doble bossa en el seu interior

CODI DE CONDUCTA

- l'ús obligatori de calçat
- limitació de contacte amb superfícies
- distanciament social en cas que es produïren cues

3.3 SERVEIS HIGIÈNICS



DUTXES I RENTAPEUS

Mesures de neteja

- Desinfecció almenys tres vegades al dia
- Obertura seqüencial deixant córrer l'aigua

Codi de conducta

- Ús exclusiu per als usuaris que abandonen la platja
- Ús de calçat antilliscant
- Prohibició de l'ús de sabons
- Manera d'accionar el polsador i rentada de mans
- Mantenir la distància de 2 m en cas de cues

PAPERERES

- Retirada o ubicació en els accessos
- Contenidor exclusiu material sanitari rebutjat

CASETES-VESTIDORS - Personal o equipament neteja

3.4 SERVEIS D'OCI I ESPORT



HAMAQUES I OMBREL·LES

Mesures d'equipament

- Retranquejar
- Distància entre eixos d'ombrel·la 4 m.
- No ocupar més superfície que l'autoritzada
- Parcel·les amb balises i cintes sostenibles


Mesures de neteja

- Hamaques netes i higienitzades després de cada ús.

ALIMENTS I BEGUDES

- Mesures per a la reducció de contagi pel coronavirus SARSCoV-2 específiques del Servei de Restauració.

3.4 SERVEIS D'OCI I ESPORT



ACTIVITATS D'OCI I ESPORTIVES

- Fase II - no es recomana més de 15 persones
- Adaptada a zonificació establida
- Garantint el control d'aforaments i la distància interpersonal
- Evitar contacte físic
- Les escoles nàutiques - normativa activitat esportiva federada

Empreses Turisme Actiu:

- Referència: Mesures específiques per a turisme actiu i ecoturisme
- Informar amb antelació en cas d'activitats de grups
- Com actuar en cas d'excursions amb eixides i entrades en diferents punts.
- Neteja equipament després de cada ús

ALTRES SERVEIS

- Clausura jocs infantils
- Zones biosaludables i d'esplai



4

INFORMACIÓ DIRECTA A USUARIS I GESTORS

4.1 INFORMACIÓ A USUARIS

4.2 INFORMACIÓ A CONCESSIONÀRIES I CONTRACTES

4.1 INFORMACIÓ A USUARIS

SENYALITZACIÓ

- Descripció platja i la seua sectorització.
- El significat de banderes i instruccions.
- Telèfon d'emergències 1-1-2.
- La localització llocs de vigilància i 1r auxiliis.
- Les recomanacions per a evitar riscos.
- Servs. de Salvament (èpoques i horaris).
- Obligació distanciament social.
- Normes d'higiene, sectorització i aforament.

- Decàleg de conducta -

Col·labora per a ajudar a aconseguir una platja segura

Des de les diferents administracions públiques en general, i el nostre ajuntament en particular, estem fent un important esforç per a garantir una platja segura.

- Segueix aquestes recomanacions -

1. Dutxa't abans de vindre a la platja
2. Desplaça't amb seguretat a la platja, seguint les normes i recomanacions en el teu trajecte.
3. Planifica la teua visita a la platja amb antelació, informant-te prèviament, evitant així els horaris de més afluència.
4. Posa especial atenció als cartells informatius
5. Mantingues la distància de seguretat per a evitar contagis (2 m.) 2 m.) i amplia-la en el cas de brisa marínia.
6. Quan circules per la platja, mantén-te sempre a la teua dreta
7. Extrema les mesures higièniques individuals:
 - roba i accessoris de bany nets
 - ús de xancletes o calçat adequat
 - ús d'una tovallola per persona
 - higiene constantment de les mans
 - evita tocar-te les mans, nas i boca i no engolir aigua
8. Evita el contacte amb elements/objectes aliens o d'ús comú. No compartisques objectes (útils de joc...) amb altres famílies o grups.
9. No t'allunyes de la riba ni et banyes en zones prohibides. Obeix i respecta les indicacions del Servei de salvament i socorrisme.
10. 10. Evita emportar-te sediments de la platja
11. 11. No deixes petjada de la teua presència, emporta't el teu fem
12. 12. I, per descomptat, queda't a casa si tens símptomes i contacta amb el sistema sanitari. Tel.: 900300555.

COMPROMET-TE I COL·LABORA PER A, ENTRE TOTS, ACONSEGUIR

UNA PLATJA SEGURA

INFORMACIÓ

Suports

- Tradicionals (cartelleria, fullets...)
- Telemàtics de reforç
 - Descarrega de fullets
 - Aplicació WhatsApp
- Web Turisme CV
- Punt d'informació

Contingut

- Senzills
- Curts
- Elements iconogràfics
- Idiomes



5

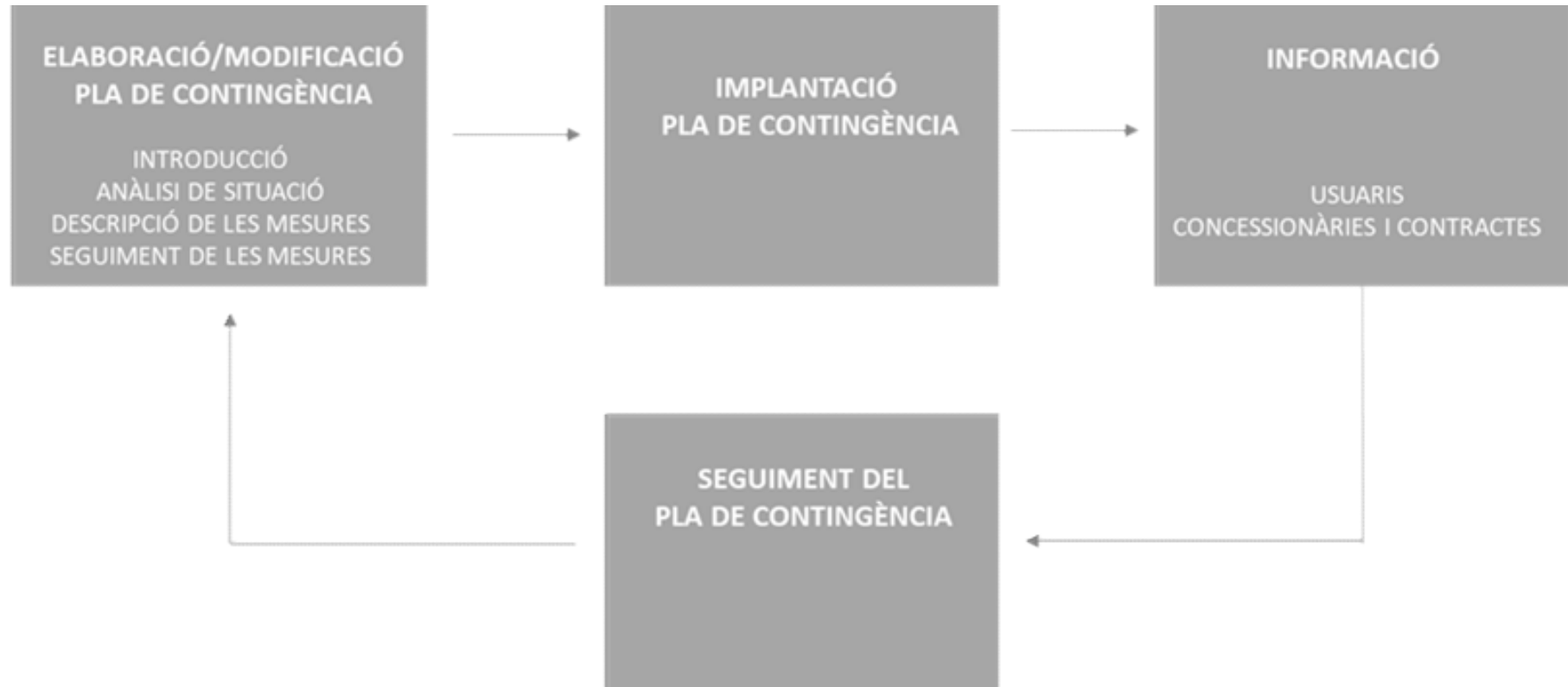
PLA DE CONTIGÈNCIA

5.1 ANÀLISI DE SITUACIÓ

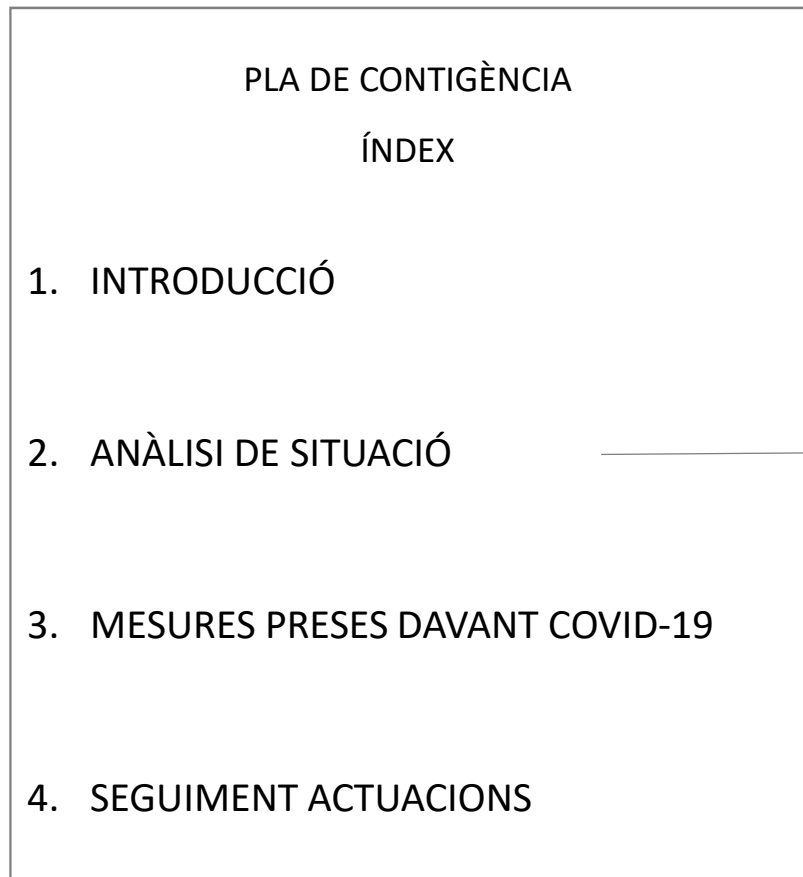
5.2 DESCRIPCIÓ DE LES MESURES

5.3 SEGUIMENT DE LES MESURES

PLA DE CONTINGÈNCIA



5.1 ANÀLISI DE SITUACIÓ



INFORMACIÓ TERRITORIAL DE LA PLATJA
DESCRIPCIÓ DELS SERVEIS I ACTIVITATS
VIA DE COMUNICACIÓ
EQUIP DEL SERVEI DE SALVAMENT

5.2 DESCRIPCIÓ DE LES MEDIDAS

1. MESURES D'AUTOPROTECCIÓ



2. CARTELLS I SENYALITZACIÓ (SECCIÓ 4)

3. CONTROL D'AFORAMENT (SECCIÓ 2)

4. DOTACIÓ EXTRAORDINÀRIA EQUIP DE SALVAMENT

5. MESURES DE REFORÇ DE NETEJA



6. VIGILÀNCIA

7. ALTRES

- Avaluar la presència de treballadors vulnerables
- Identificar i facilitar l'equipament material
- Planificar les tasques i processos de treball
- Difondre pautes de seguretat
- Formar als treballadors

- Avaluar la presència de treballadors vulnerables
- Identificar i facilitar l'equipament material
- Planificar les tasques i processos de treball,
- Difondre pautes de seguretat
- Formar als treballadors
- L'avaluació dels riscos identificats
- Zones, Instal·lacions i Equipament
- Equipament de neteja
- Productes de neteja i desinfectants
- Freqüències i seqüència de neteja

PLA DE CONTIGÈNCIA

5.3 SEGUIMENT DE LES MESURES

The image shows a complex form titled "CHECKLIST PLAN DE CONTINGENCIA" with several overlapping windows. The main window contains the following sections:

- MEASURES IN SERVICES (MEDIDAS EN SERVICIOS)**
 - SERVICIOS DE SALVAMENTO**: Las medidas quedarán sujetas a la normativa que le aplica y en su caso a las específicas de Sanidad y Emergencias (Desarrollar).
 - SERVICIO ASEOS**: Instalaciones, Apertura, Instalación.
 - 4. PUNTOS ACCESIBLES**
 - 4.1 Medidas de instalación/embalaje**: Medidas primario (Prestación, Zona de sort, Pasarela de, Otras:), Descripción de la.
 - 4.2 Medidas de...**: Efic, Registro de, Formación, Otras:.
 - 4.3 Medidas de...**: Limpieza de, Identificación, Producción, Fichas de se, Secuencia de, Frecuencia, Registro de, Otras:.

Other overlapping windows include:

- DUCHAS LAVAPIÉS**: Equipamiento (Pulsa, Otro).
- PARELLA**: Instalación, Utilización.
- CASETAS**: Alcor, Habi, Habi, Papi.

The main checklist form also includes fields for "Nombre de la playa:", "Este Gestor:", "Localidad:", "Fecha:", "Evaluación Nº:", and a table for "Tipología de la playa" with columns for "Territorio", "Grado de protección", and "Criterio de riesgo".

Territorio	Grado de protección	Criterio de riesgo
<input type="checkbox"/> Marítima	<input type="checkbox"/> Urbana	<input type="checkbox"/> Libre
<input type="checkbox"/> Continental	<input type="checkbox"/> Semiurbana	<input type="checkbox"/> Peligrosa
	<input type="checkbox"/> Natural:	<input type="checkbox"/> Uso prohibido
	<input type="checkbox"/> NE	
	<input type="checkbox"/> NZ	
	<input type="checkbox"/> UZ	

Observaciones:

© Turismo Comunitat Valenciana 2020 54

PASSOS

1. Dissenyar un *checklist* adaptat
2. Designar al responsable del seu emplenament
3. Establir una periodicitat per a realitzar-lo
4. En funció del resultat del control, i en cas d'identificar-se desviacions, modificació del Pla de Contingència.



Mediterrani
EN VIU
i SEGUR



GENERALITAT
VALENCIANA



TURISME
COMUNITAT VALENCIANA